



Директор Средней школы №21

/О.В. Иванова

«10» апреля 2024 год

ПАСПОРТ

доступности объекта социальной инфраструктуры
и предоставляемых на нем услуг

№ 16

«10» апреля 2024 года

1. Общие сведения об объекте

1.1. Вид (наименование) объекта: Муниципальное автономное общеобразовательное учреждение «Средняя общеобразовательная школа № 21»

1.2. Полный почтовый адрес объекта: 623414, Свердловская область, Каменск-Уральский ГО, ул. Лермонтова, д.185

1.3. Сведения о размещении объекта:

отдельно стоящее здание 3 этажа, 6348,8 кв. м,

наличие прилегающего земельного участка (да/нет), 23804,0 кв. м.

1.4. Год постройки здания 1990, капитального ремонта не было.

1.5. Дата предстоящих плановых ремонтных работ: текущего ежегодно,
капитального по мере финансирования.

1.6. Сведения об организации, расположенной на объекте:

1.6.1. Наименование организации, расположенной на объекте:

полное наименование (по учредительным документам): Муниципальное автономное общеобразовательное учреждение «Средняя общеобразовательная школа № 21»

сокращенное наименование (по учредительным документам): «Средняя общеобразовательная школа № 21»

1.6.2. Юридический адрес организации, телефон, электронная почта:

623414, Свердловская область, Каменск-Уральский ГО, ул. Лермонтова, д.185, 8(3439)386377, 453112@mail.ru

1.6.3. Основание для пользования объектом (оперативное управление, аренда, собственность): оперативное управление

1.6.4. Форма собственности объекта (государственная (федеральная, региональная), муниципальная, частная): муниципальная

1.6.5. Вышестоящая организация (наименование): Орган местного самоуправления «Управление образования Каменск-Уральского городского округа»

1.6.6. Юридический адрес вышестоящей организации, телефон, электронная почта: 623400, Свердловская область, г.Каменск-Уральский, пр. Победы, д.15а; телефон: 8(3439) 39-62-01, электронная почта: moou_ku@mail.ru.

2. Характеристика деятельности организации на объекте (по обслуживанию населения)

2.1. Сфера деятельности (социальная защита, занятость, здравоохранение, культура, образование, транспорт, информация и связь, физическая культура и спорт): **образование**

2.2. Категории обслуживаемого населения по возрасту (дети, взрослые, все возрастные категории): **все возрастные категории**

2.3. Категории обслуживаемых инвалидов (инвалиды, передвигающиеся на креслах-колясках, инвалиды с нарушением опорно-двигательного аппарата, инвалиды с нарушением зрения, инвалиды с нарушением слуха, инвалиды с умственными нарушениями): **инвалиды, передвигающиеся на креслах-колясках, инвалиды с нарушением опорно-двигательного аппарата, инвалиды с нарушением зрения, инвалиды с нарушением слуха, инвалиды с умственными нарушениями**

2.4. Виды услуг: **образование**

2.5. Форма оказания услуг (на объекте, с длительным пребыванием, с проживанием, на дому, дистанционно): **на объекте, на дому.**

2.6. Плановая мощность:

посещаемость (количество обслуживаемых граждан в день) **1000;**

вместимость **1176 человек;**

пропускная способность **1176 человек.**

2.7. Участие в исполнении индивидуальной программы реабилитации или абилитации инвалида (ребенка-инвалида) (да/нет): **да.**

3. Состояние доступности объекта и предоставляемых на нем услуг

3.1. Путь следования к объекту пассажирским транспортом (описать маршрут движения с использованием пассажирского транспорта) **автобусы № 2,12,16;**

остановка общественного транспорта «Ленинская»

наличие адаптированного пассажирского транспорта к объекту **нет.**

3.2. Путь к объекту от ближайшей остановки пассажирского транспорта:

3.2.1. Расстояние до объекта от остановки транспорта **610 метров.**

3.2.2. Время движения (пешком) **7 минут.**

3.2.3. Наличие выделенного от проезжей части пешеходного пути (да/нет): **нет.**

3.2.4. Перекрестки (нерегулируемые, регулируемые, регулируемые со звуковой сигнализацией, таймером, нет): **регулируемые со звуковой сигнализацией.**

3.2.5. Информация на пути следования к объекту (акустическая, тактильная, визуальная, нет): **нет.**

3.2.6. Перепады высоты на пути (съезды с тротуара) (нет/есть (описать)): **есть.**

их обустройство для инвалидов, передвигающихся на креслах-колясках (нет/есть (описать)): **есть, обустроен бордюрный пандус**

3.3. Организация доступности объекта и предоставляемых на нем услуг для инвалидов¹

Номер строки	Категория инвалидов (вид нарушения)	Вариант организации доступности объекта и предоставляемых на нем услуг ²
1.	Все категории инвалидов и маломобильных групп населения ³	ДУ
2.	в том числе инвалиды:	
3.	передвигающиеся на креслах-колясках	ДУ
4.	с нарушением опорно-двигательного аппарата	ДУ
5.	с нарушением зрения	ДУ
6.	с нарушением слуха	ДУ
7.	с умственными нарушениями	А

¹ С учетом СП 35-101-2001, СП 31-102-99.

² Указывается один из вариантов:

«А» (доступность всех зон и помещений (универсальная));

«Б» (специально выделенные для инвалидов участки и помещения);

«ДУ» (дополнительная помощь сотрудника, услуги на дому, дистанционно);

«Нет» (не организована доступность).

³ Указывается худший из вариантов ответа.

3.4. Состояние доступности основных структурно-функциональных зон объекта

Номер строки	Основные структурно-функциональные зоны объекта	Состояние доступности объекта для основных категорий инвалидов ⁴					
		К (для передвигающихся на креслах-колясках)	О (с нарушениями опорно-двигательного аппарата)	С (с нарушениями зрения)	Г (с нарушениями слуха)	У (с умственными нарушениями)	Для всех категорий маломобильных групп населения ⁵
1.	Территория, прилегающая к зданию (участок)	ДУ	ДП	ДУ	ДУ	ДП	ДУ
2.	Вход (входы) в здание	ДУ	ДП	ДУ	ДУ	ДП	ДУ
3.	Путь (пути) движения внутри здания, включая пути эвакуации	ДУ	ДУ	ДУ	ДУ	ДП	ДУ
4.	Зона целевого назначения здания (целевого посещения объекта)	ДУ	ДУ	ДУ	ДУ	ДП	ДУ
5.	Санитарно-гигиенические помещения	ДУ	ДУ	ДУ	ДУ	ДП	ДУ
6.	Система информации и связи (на всех зонах)	ДУ	ДП	ДУ	ДУ	ДП	ДУ
7.	Пути движения к объекту (от остановки транспорта)	ДУ	ДУ	ДУ	ДУ	ДП	ДУ
8.	Все зоны и участки ⁵	ДУ	ДУ	ДУ	ДУ	ДП	ДУ

⁴ Указывается:

ДП – доступно полностью (доступность для всех категорий инвалидов и других маломобильных групп населения);

ДЧ – доступно частично (достигаемость мест целевого назначения для отдельных категорий инвалидов);

ДУ – доступно условно (организация помощи сотрудниками организации или иной альтернативной формы обслуживания (на дому, дистанционно, иное));

нет – недоступно (не предназначен для посещения инвалидами и другими маломобильными группами населения).

⁵ Указывается худший из вариантов ответа.

3.5. Итоговое заключение о состоянии доступности объекта и предоставляемых на нем услуг: _____.

4. Управленческое решение

4.1. Рекомендации по адаптации основных структурно-функциональных зон объекта:

Номер строки	Основные структурно-функциональные зоны объекта	Рекомендации по адаптации объекта (вид работы) ^б			
		не нуждается (доступ обеспечен)	ремонт (текущий, капитальный), оснащение оборудованием	индивидуальное решение с техническими средствами реабилитации	технические решения невозможны – организация альтернативной формы обслуживания
1.	Территория, прилегающая к зданию (участок)		Обеспечение информационного сопровождения (цветовое, тактильное, информационные знаки) на пути к главному входу	На пути движения к основному входу в здание произвести цветовую и тактильную маркировку. Размещение на входе возле калитки вывески с названием организации, выполненной шрифтом Брайля, информационного стенда со схемой движения по территории школы (в том числе тактильного)	
2.	Вход (входы) в здание				
3.	Путь (пути) движения внутри здания, включая пути эвакуации		Текущий ремонт-установка поручней вдоль стен	Установка звуковых, тактильных, визуальных ориентиров (приобретение тактильной мнемосхемы)	Подъём на 2 и 3 этаж инвалида на коляске невозможен ввиду отсутствия лифтов и невозможности установки лифтов и пандусов при имеющихся размерах лестничных маршей.
4.	Зона целевого назначения здания (целевого посещения объекта)				Подъём на 2 и 3 этаж инвалида на коляске невозможен ввиду отсутствия лифтов и

Номер строки	Основные структурно-функциональные зоны объекта	Рекомендации по адаптации объекта (вид работы) ⁶			
		не нуждается (доступ обеспечен)	ремонт (текущий, капитальный), оснащение оборудованием	индивидуальное решение с техническими средствами реабилитации	технические решения невозможны – организация альтернативной формы обслуживания
					невозможности установки лифтов и пандусов при имеющихся размерах лестничных маршей.
5.	Санитарно-гигиенические помещения		Капитальный ремонт-реконструкция санитарно-гигиенической комнаты, удовлетворяющей требованиям «доступной среды»		
6.	Система информации и связи (на всех зонах)			Приобретение пиктограмм, знаков доступности	
7.	Пути движения к объекту (от остановки транспорта)				Путь движения от остановки до школы находится в ведении АО Горвнешблагоустройство г.Каменска-Уральского
8.	Все зоны и участки		В рамках капитального и текущего ремонта – оснащение оборудованием		


⁶ Указываются конкретные рекомендации по каждой структурно-функциональной зоне.

4.2. Период проведения работ: согласно финансированию 2030 года в рамках исполнения плана мероприятий по адаптации основных структурно-функциональных зон объекта): территории, прилегающей к зданию; путей движения внутри здания, включая пути эвакуации; зон целевого назначения здания; санитарно-гигиенических помещений.


4.3. Ожидаемый результат (по состоянию доступности объекта) после выполнения работ по адаптации основных структурно-функциональных зон объекта: обеспечение индивидуальной мобильности для всех категорий инвалидов (за исключением 2 и 3 этажа инвалидов, передвигающихся на кресле-коляске)


5. Паспорт доступности объекта социальной инфраструктуры и предоставляемых на нем услуг (далее – Паспорт доступности объекта) разработан комиссией по проведению обследования и паспортизации объекта социальной инфраструктуры и предоставляемых на нем услуг (далее – Комиссия):


Председатель Комиссии:

 / О.В.Иванова
(подпись/Ф.И.О.)

Члены Комиссии:

 /Ю.Ю.Сычева
(подпись/Ф.И.О.)

 /А.Д.Картазаева
(подпись/Ф.И.О.)

 /С.Ю.Дьячкова
(подпись/Ф.И.О.)

6. Копия Паспорта доступности объекта направлена 02.05.2024г. в Управление социальной политики №12 по городу Каменску-Уральскому и Каменскому району для размещения информации о состоянии доступности объекта социальной инфраструктуры и предоставляемых на нем услуг для инвалидов и других маломобильных групп населения в свердловской области в автоматизированной информационной системе «Доступная среда Свердловской области» в информационно-телекоммуникационной сети «Интернет».